



Ansökan om bygdemedel 2022

Huså Byalag, ledgruppen,
Nathalie Barmyr



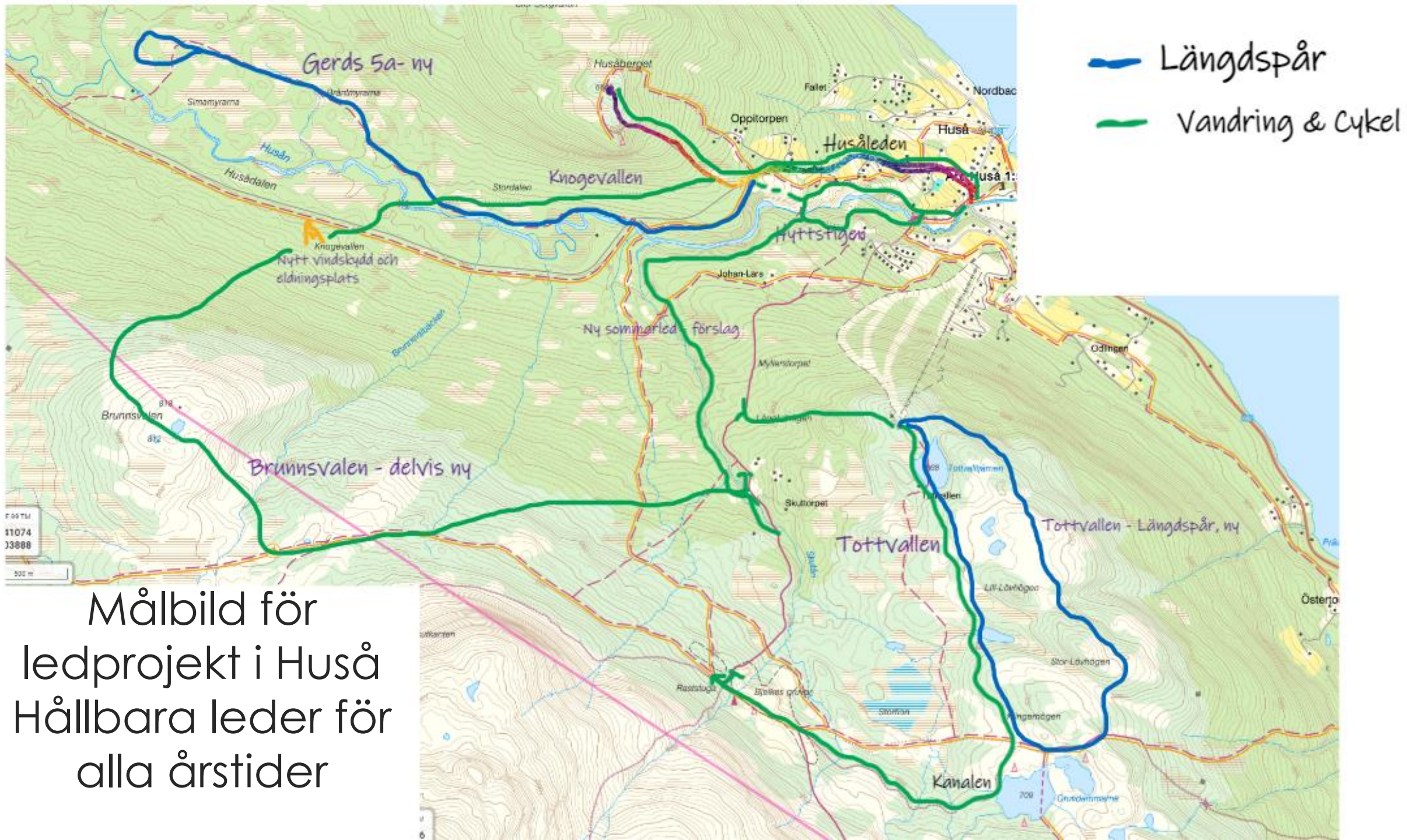
Bakgrund

Leder i Huså är förfallna och svåra att hitta.

Kulturhistorien är rik runt Huså

Långsiktigt hållbara, sommar och vinter

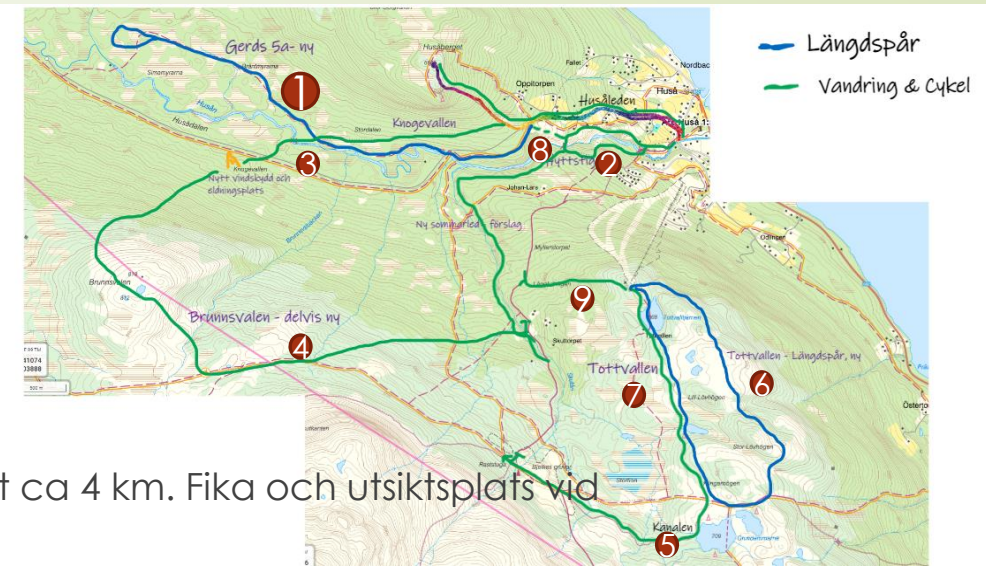
För Husås framtid



Målbild för
ledprojekt i Huså
Hållbara leder för
alla årstider

Beskrivning av lederna

1. Gerds 5a, ett flack längdspår natursköna vyer, lättillgängligt, ca 5 km. Passar även barnfamiljer. Inkluderar att iordningställa en parkeringsplats i anslutning
2. Hyttstigen, vandringsled i Husås historia och naturhistoria, kuperat ca 4 km. Fika och utsiktsplats vid ån
3. Knogevallen, en flack led som även för barnfamiljer, med eldningsplats och historiska berättelser om livet vid gruvan.
4. Brunnsvalen, Lång led om ca 1.4 Mil, ny vacker led längs skutån, samestign, Brunnsvalen till knogevallen. Vackra vyer och en toppbestigning från Huså.
5. Kanalen, en led med broar och underlag som även kan passa cykel som ger en bred och bra variation för de som vill ha utsikt, har flera knytpunkter och möjligheter
6. Tottvallen – vinterled/längdspår med start från lifttoppen, flackt spår med potential för olika långa sträckor som passar olika kategorier av åkare som vill även vill njuta av utsikten, ca 6 km som längst.
7. Tottvallen, en gammal led från lifttoppen till gruvdammarna
8. Hyttstigen → Husåleden– Binda ihop med Husåleden så man slipper gå på vägen och bara gå på led
9. Lifttoppen- Gruvvägen, en gammal led som binder ihop Tottvallen och Kanalen till en fin lång rundtur med stora höjdskillnader.

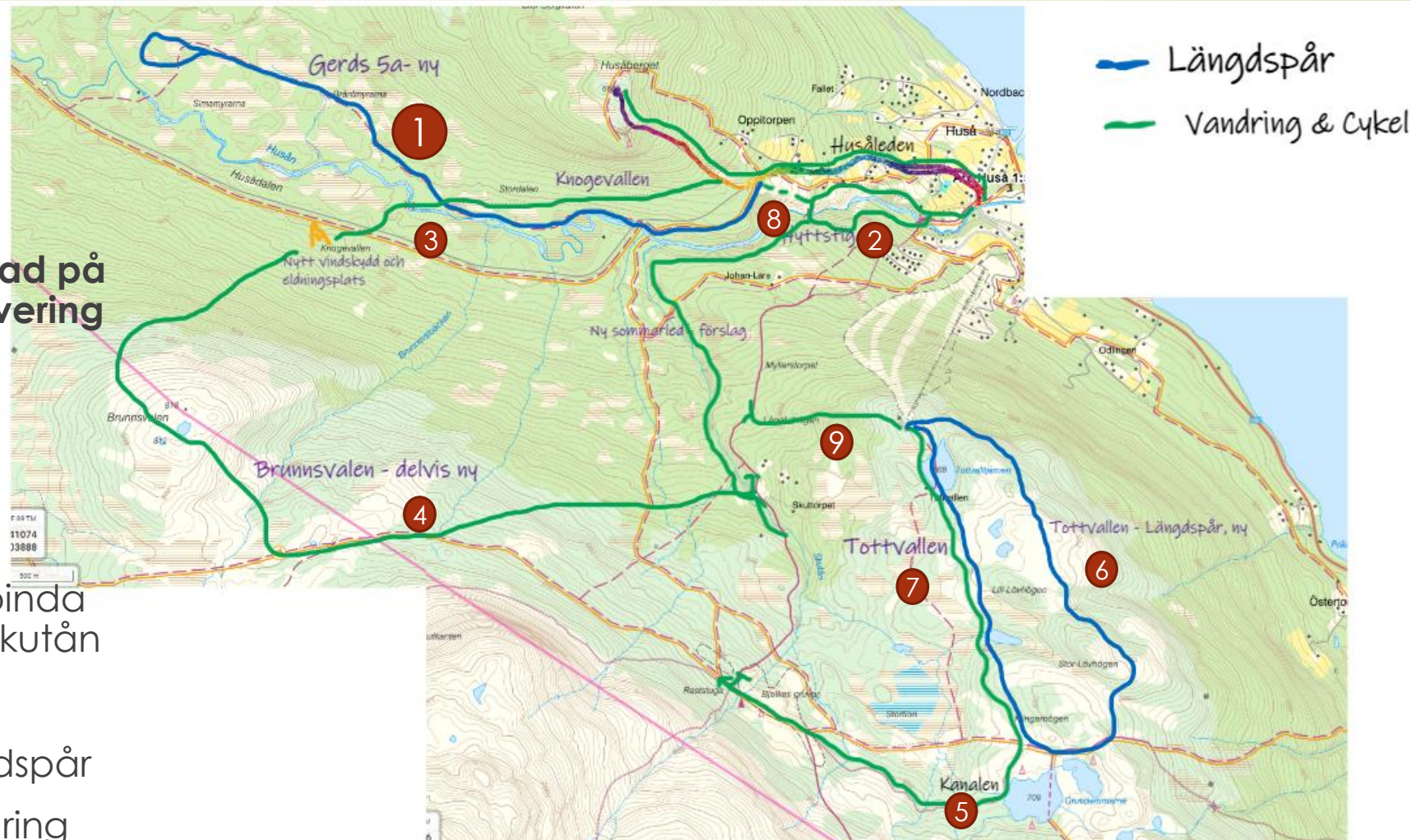


Potential finns att fortsätta bygga ut längdspår, Toppturkarta och utvidga sommarleder fler vandringsleder/knyta ihop, leder för Crosscountry/MTB samt för häst

Prioritering

Strategin och ansökan är baserad på följande prioritering av ledrenovering

1. Gerds 5a på försök
2. Hyttstigen
3. Projektering ledsträckning Knogevallen
4. Projektering Brunnsvalen – binda ihop med knogevallen ink Skutån
5. Projektering Kanalen
6. Projektering Tottvallen längdspår
7. Projektering Tottvallen vandring

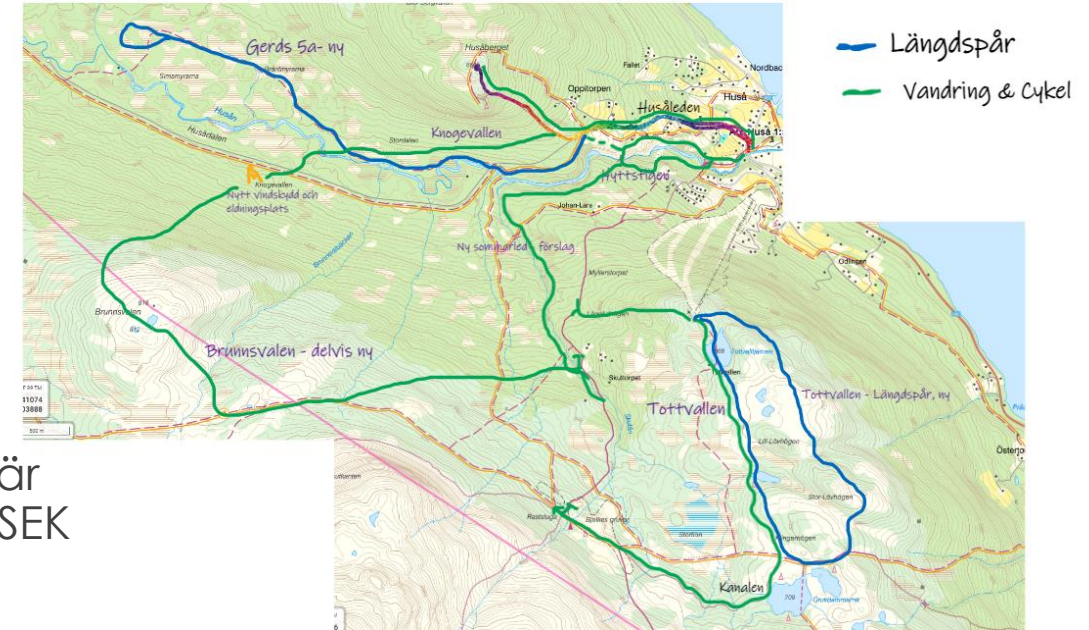


Projektering behövs för nya och gamla leder för att slå fast sträckdragning

Strategi & Summering

Hållbara leder för alla årstider

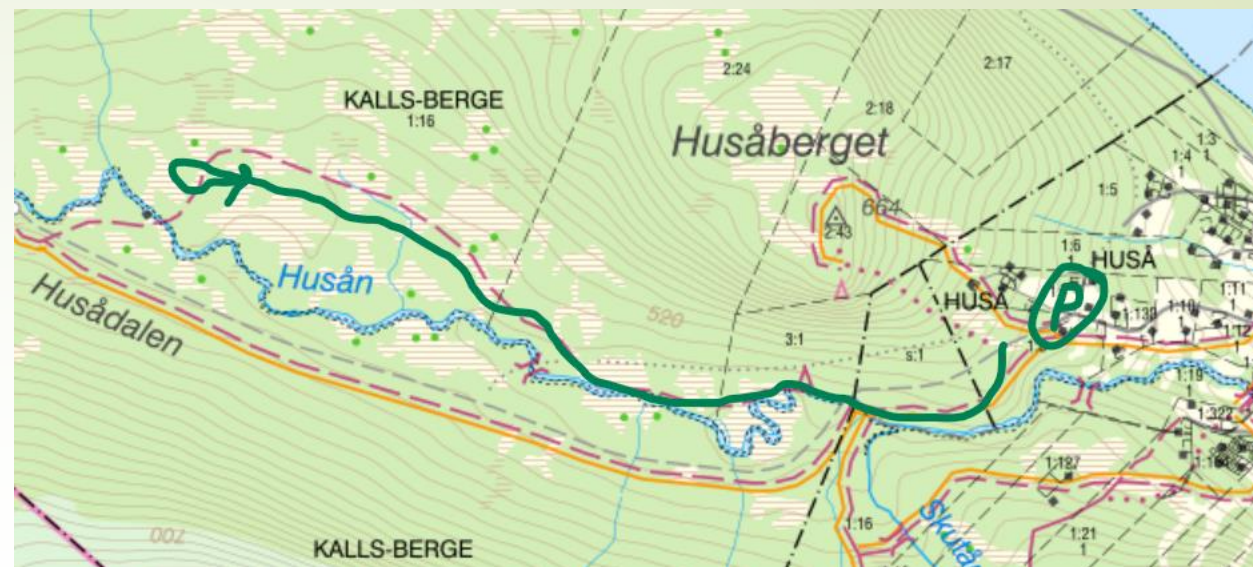
- Vi söker bygdemedel för akut renovering av led där ledsträckning och behov är kända, totalt 205 750 SEK
 - Renovering och test av en vinterled
- Vi söker bygdemedel för projektering av ytterligare leder där sträckning, kostnader behöver detaljeras, totalt 121 000 SEK
 - Projektering av leder för att säkra sträckdragning och kostnader för ex spång som driver kostnader totalt Intervjuer och ta fram underlag för historiska berättelser till skyltar
 - Marklovsarbete, möten och avtal med markägare
- Utifrån preliminära beräkningar på genomförandet söker vi egenkostnaden för andra finansieringsstöd för renoveringar med start 2024, totalt 450 000 SEK
 - Primärt LONA eller Leader för genomföranden under 2024
- **Bygdemedel kan därför godkännas fördelat på dessa tre nivåer**



1. Gerds 5a

Provdra, testa konceptet

- En sträckning på ca 5 km flackt längdspår
- Parkering Huså Husådalsvägen
 - Behöver iordningställas och skyltas
 - Kommer till gang för sommarled också
- Provdra sträckning 650 kr /tillfälle
- Märka upp med snömarkeringskäppar
 - Sätta ut på vinter och ta in innan våren
- Permanenta spårmarkeringar till 2024



Spåra led	10 st	6 500
Snömarkeringskäppar	100	3 650
Parkering		24 000
Sätta upp/ta in käppar		2000
Summering		33 650

Potential att knytas ihop med befintliga skidspår och även framtida spår vid Tottvallen

2. Hyttstigen

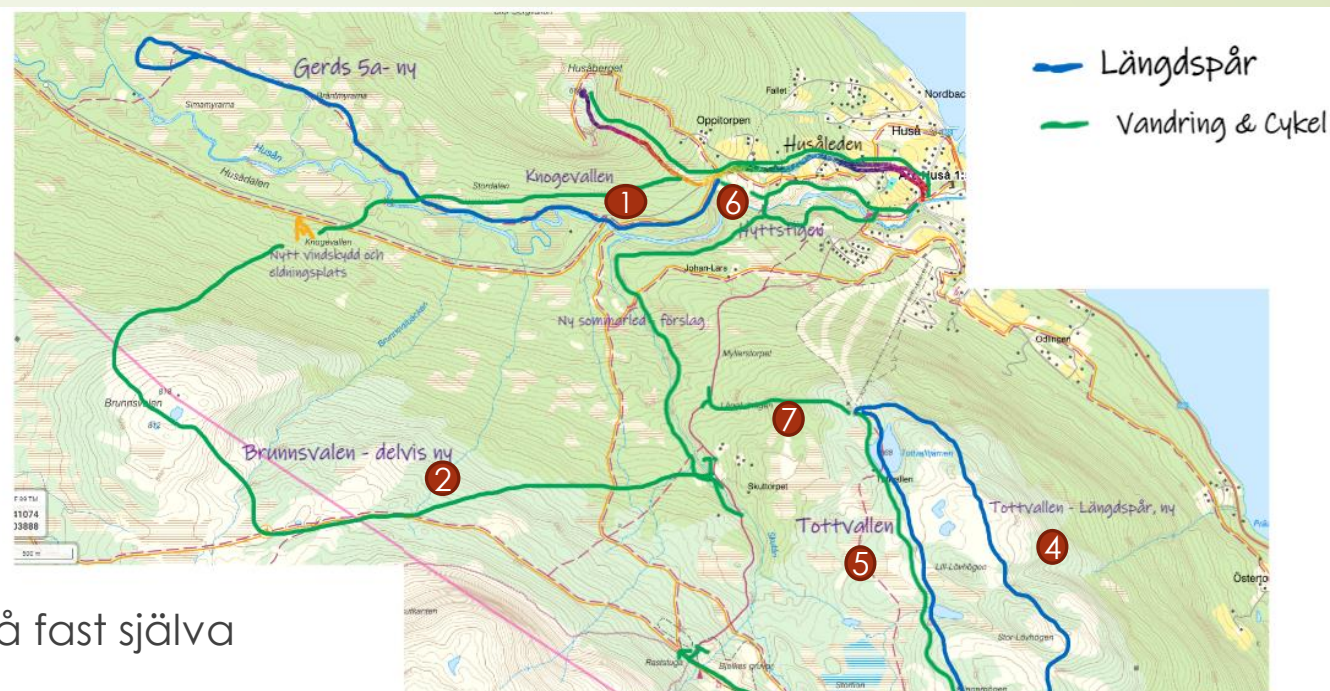
Akut renovering

- Sträckning på 2.2 km, utgår från koppargubbarna
- Röja
 - Led i skog 9.50 kr /meter – Röd/grön markering
 - Led på öppen mark 6 kr /meter – Gul/grön markering
- Märka upp leden
 - Markeringstolpar, färg och uppsättning
- Kulturhistoriska skyltar, förnya
- Komplettera med berättelser
- Upprustning av fikaplats/rastplats Husåfallet



Led skog	1 400 m	13 300
Led på öppen mark	800	4800
Märkning	2.2 km	2 000
Nya skyltar	8	40 000
Texter, foton naturhistoria		46 000
Texter, kulturhistoria		25 000
Renovering fikaplats		30 000
Summering		172 100

Projektering



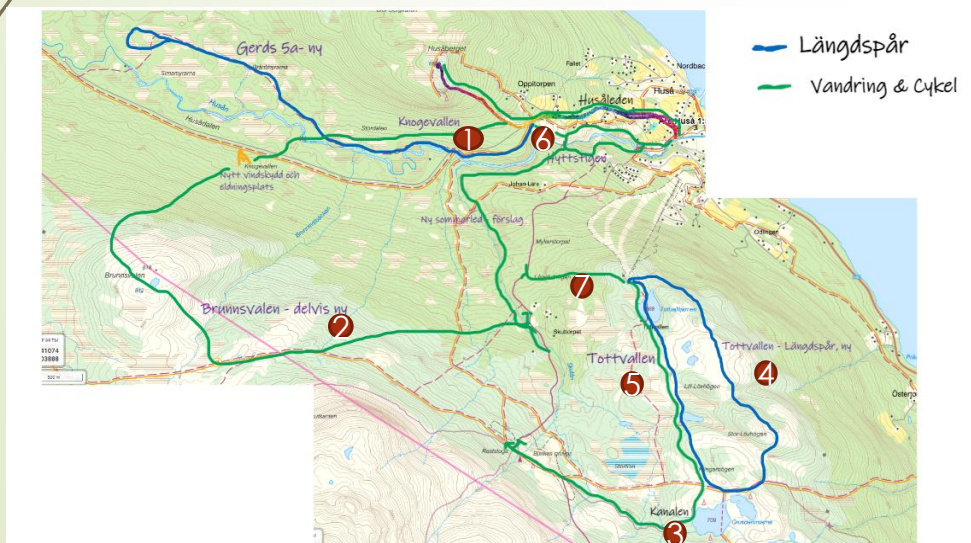
- Sträckdragning och inventering
 - Vandra längs sträckor, åka med skoter, slå fast själva sträckdragningen,
 - Sträcka där behöver spångas
- Samla information,
 - Intervjua bybor, Husås historia som underlag för skyltar
 - Skapa underlag för skyltning
- Markägarlov
 - Dialog med markägare, sträckdragning och marklov

1. Knogevallen	55 000
2. Brunnsvälen	30 000
3. Kanalén	3 000
4. Tottvallen, vinterled	10 000
5. Tottvallen, sommar	9 000
6. Hyttstigen → Husåleden	2 000
7. Liff toppen → Gruvvägen	4 000
Marklovsarbete	4 000
Intervjuer	4 000
Summering	121 000

Egen insats för genomförande

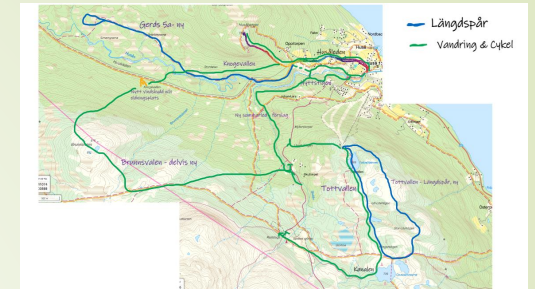
Vi har gjort en grov uppskattning på vad totalbeloppet för genomförandet av lederna på kartan, för att röja, märka upp, ta fram och sätta upp informationsskyltar, få klart marklov, marknadsföring

Renovering av leder som vi söker projektering för nu kommer kosta ca 800 000 kr -1 MSEK och egen avgiften vid ansökning av LONA är 50 % så därför söker vi 450 000 kr



Renovering av leder	
Hyttstigen	172 100
Gerds 5a, Ny led	33 650
Projektering Nya leder	
Knogevallen	55000
Brunnsvalen, ink skutån	30000
Kanalen	3000
Tottvallen, vinterled	10000
Tottvallen, sommarled	9000
Hyttstigen--> Husåleden	2000
Lifftoppen-->Gruvvägen	4000
Marklovsarbete	4000
Intervjuer	4000
Beslut om finansiering	
Renovering av leder	
Knogevallen	469 413
Tottvallen - vinter	4150
Brunnsvalen - Knogevallen	147 047
Tottvallen - sommar	114375
Lofthoppen-->Gruvleden	10020
Kanalen	32650
Permanent Gerds 5a	38 750
Summering	1 143 155

Genomförande plan



	Q1	Q2	Q3	Q4	Q1	Q2	Q3	Q4	Q1
Beslut om bygdemedel		◆							
Renovering av leder		▶							
Hyttstigen			▶						
Gerds 5a, Ny led		▶							
Projektering Nya leder		▶							
Knogevallen				▶					
Brunnsvalen, ink skutån			▶						
Kanalen			▶						
Tottvallen, vinterled		▶							
Tottvallen, sommarled				▶					
Hyttstigen--> Husåleden			▶						
Lifftoppen-->Gruvvägen				▶					
Marklovsarbete									
Intervjuer									
Beslut om finansiering					◆				
Renovering av leder					▶				
Knogevallen					▶				
Tottvallen - vinter					▶				▶
Brunnsvalen - Knogevallen						▶			
Tottvallen - sommar							▶		
Lofttoppen-->Gruvleden								▶	
Kanalen								▶	
Permanent Gerds 5a						▶			

Egen insats för genomförande

- ▶ Vi har stöd från kommun att ta fram en digital karta som vi kan använda som underlag för
 - ▶ Huså bys hemsida
 - ▶ Åre Trail
 - ▶ Pappersform
- ▶ Större delen av tiden för att hantera marklov från markägare
- ▶ Ta in och följa upp budget och ekonomi
- ▶ Projektledning
- ▶ Intervjuer utöver budget
- ▶ Sträckdragning utöver budget
- ▶ Utredda drift och underhållsplan för långspåren långsiktigt
- ▶ Planera för kommande steg, cykel och häst.
- ▶ Skapa GPX-filer för digitala kartor



Tack!

Kontakt

Nathalie Barmyr Huså byalag

nathaliebarmyr@hotmail.com